

The background features a dynamic splash of blue water. Overlaid on this is a stylized house shape. The roof is formed by two diagonal bars, one red on the left and one orange on the right. The house's outline is defined by thick blue lines. The text 'CASE DELL' ACQUA' is centered within the house's white interior. At the bottom of the house, there is a decorative border of blue circles of varying sizes. The logo for 'CONSORZIO BIM VALLE D'AOSTA' is positioned at the base of the house.

CASE DELL' ACQUA



IN VALLE D'AOSTA
UNA RETE CHE PIACE



Le Case dell'Acqua

L'idea vincente del BIM e dei Comuni della Valle d'Aosta

Acqua fresca, liscia o gassata, controllata e buona. Acqua delle nostre montagne. Le *Maison de l'Eau* permettono di risparmiare sui costi di approvvigionamento e aiutano l'ambiente riducendo drasticamente l'utilizzo di plastica, vetro ed emissioni inquinanti dovute ai trasporti, a tutto vantaggio di...

*un'acqua
a km zero
buona da
bere.*






Cos'è il BIM della Valle d'Aosta

Comunicare e informare

Tra i suoi obiettivi, il BIM Valle d'Aosta ha quello di sviluppare consapevolezza tra la popolazione sul valore dell'acqua, informare e invogliare a consumi attenti, migliorare l'utilizzo virtuoso "dell'oro blu".



Acqua per tutti

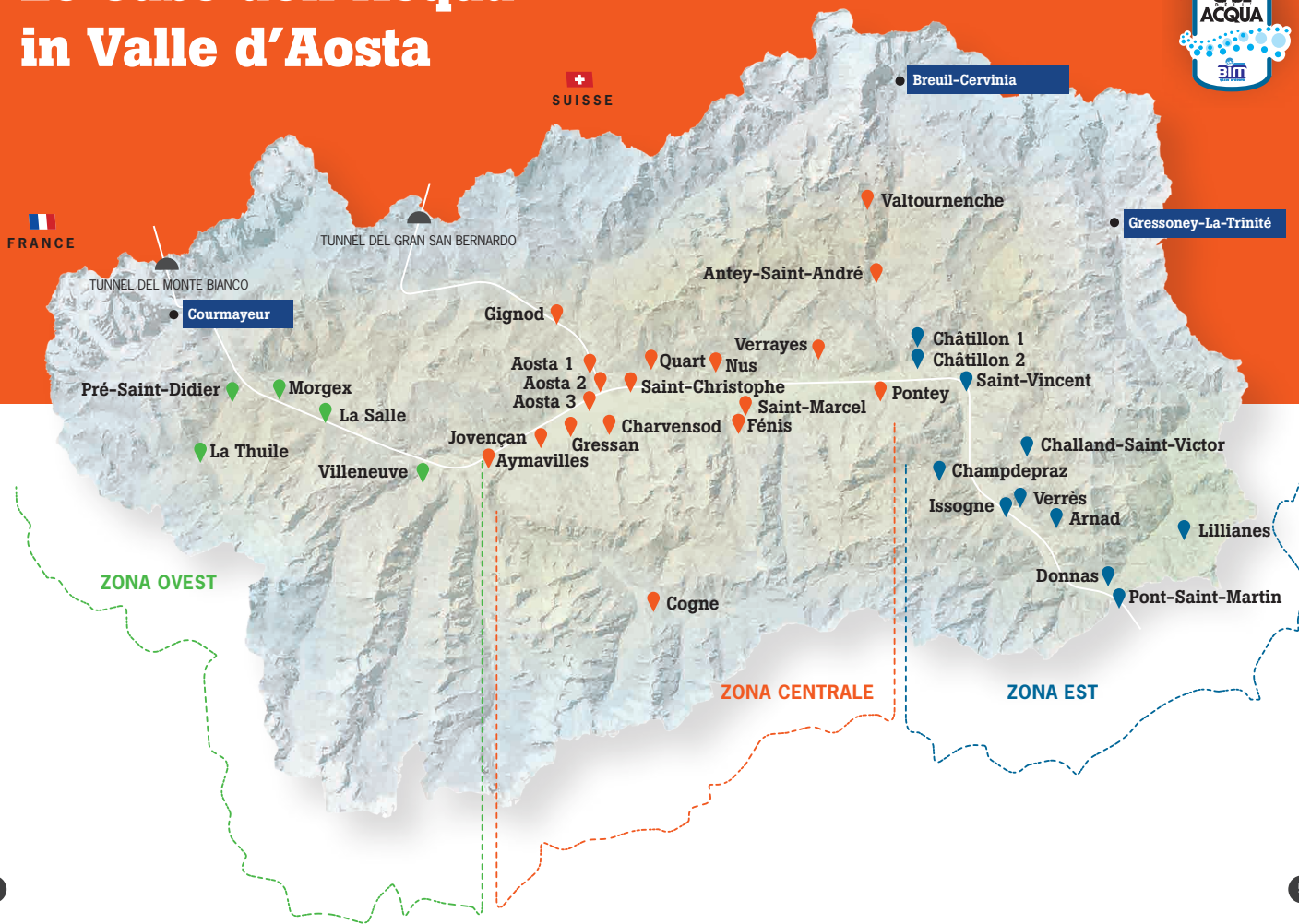
Bene prezioso

L'abbondanza d'acqua presente in Valle d'Aosta non deve trarre in inganno. Questa risorsa preziosissima va infatti protetta, tutelata e salvaguardata affinché tutti possano avere accesso a questo elemento d'importanza vitale: in Valle d'Aosta, in Italia, nel mondo.



www.bimvda.it

Le Case dell'Acqua in Valle d'Aosta



Le Case dell'Acqua in Valle d'Aosta

ZONA OVEST ZONA CENTRALE ZONA EST

pagina

♥ La Thuile	8
♥ Pré-Saint-Didier	8
♥ Morgex	9
♥ La Salle	9
♥ Villeneuve	10
♥ Cogne	10
♥ Jovençon	11
♥ Gressan	11
♥ Gignod	12
♥ Aosta 1	12
♥ Aosta 2	13
♥ Aosta 3	13
♥ Charvensod	14
♥ Saint-Christophe	14
♥ Quart 1	15
♥ Quart 2	15
♥ Fénis	16

pagina

♥ Nus	16
♥ Saint-Marcel	17
♥ Verrayes	17
♥ Pontey	18
♥ Antey-Saint-André	18
♥ Valtournenche	19
♥ Châtillon 1	19
♥ Châtillon 2	20
♥ Saint-Vincent	20
♥ Challand-Saint-Victor	21
♥ Champdepraz	21
♥ Issogne	22
♥ Arnad	22
♥ Lillianes	23
♥ Donnas	23
♥ Verrès	24
♥ Pont-Saint-Martin	24

La Thuile



LOCALIZZAZIONE

Frazione Villaret
Piazzale Campo sportivo
comunale

ACQUA EROGATA

Naturale, gassata

Morgex



LOCALIZZAZIONE

Piazza Cavalieri di Vittorio
Veneto

ACQUA EROGATA

Naturale, gassata

Pré-Saint-Didier



LOCALIZZAZIONE

Via che conduce allo stabilimento
termale

ACQUA EROGATA

Naturale, gassata

La Salle



LOCALIZZAZIONE

Via Innocenzo V, n. 4

ACQUA EROGATA

Naturale, gassata

Villeneuve



LOCALIZZAZIONE

Parcheggio all'entrata est del Comune



ACQUA EROGATA

Naturale, gassata

Jovençon



LOCALIZZAZIONE

Lungo la strada regionale n. 20, in prossimità del bivio di accesso alla località Jobel, a fianco della copertura dell'attesa bus



ACQUA EROGATA

Naturale, gassata

Cogne



LOCALIZZAZIONE

Parcheggio situato presso la rotonda d'ingresso del Capoluogo



ACQUA EROGATA

Naturale, gassata

Gressan



LOCALIZZAZIONE


Frazione La Cort, nei pressi del Municipio



ACQUA EROGATA

Naturale, gassata, refrigerata

Gignod



LOCALIZZAZIONE

Fraz. Variney,
nel parcheggio comunale
di fronte alla Scuola primaria

ACQUA EROGATA

Naturale, gassata

Aosta 2



LOCALIZZAZIONE

Piazza Ducler

ACQUA EROGATA

Naturale, gassata

Aosta 1



LOCALIZZAZIONE

Via Clavalité

ACQUA EROGATA

Naturale, gassata

Aosta 3



LOCALIZZAZIONE

Viale della Pace
(lato sud, in fondo al viale
alberato)

ACQUA EROGATA

Naturale, gassata

Charvensod




LOCALIZZAZIONE

Parcheggio antistante
l'ufficio postale
(Località Pont-Suaz)

ACQUA EROGATA

Naturale, gassata

Quart 1



LOCALIZZAZIONE

Parcheggio loc. Eglise

ACQUA EROGATA

Naturale, gassata,
refrigerata

Saint-Christophe



LOCALIZZAZIONE

Località Meysettaz
(di fronte all'Hotel Casale)

ACQUA EROGATA

Naturale, gassata

Quart 2



LOCALIZZAZIONE

Località Villefranche,
nei pressi del parco giochi

ACQUA EROGATA

Naturale, gassata,
refrigerata

Fénis



LOCALIZZAZIONE

Parcheggio Tzanté de Bouva



ACQUA EROGATA

Naturale, gassata

Saint-Marcel



LOCALIZZAZIONE

Area Pocher in località Sinsein



ACQUA EROGATA

Naturale, gassata

Nus



LOCALIZZAZIONE

Parcheggio nei pressi delle scuole secondarie di primo grado (Ex CPN)



ACQUA EROGATA

Naturale, gassata

Verrayes



LOCALIZZAZIONE

Piazzale comunale di Champagne



ACQUA EROGATA

Naturale, gassata

Pontey



LOCALIZZAZIONE

Frazione Lassolaz, antistante il municipio e l'Ufficio postale



ACQUA EROGATA

Naturale, gassata, refrigerata

Valtournenche



LOCALIZZAZIONE

Piazza Carrel
(Presso il Centro Congressi e la Biblioteca Comunale di Valtournenche)



ACQUA EROGATA

Antey-Saint-André



LOCALIZZAZIONE

Strada regionale n. 46 della Valtournenche, al bivio per la Frazione Liex



ACQUA EROGATA

Naturale, gassata, leggermente gassata

Châtillon 1



LOCALIZZAZIONE

Via Menabreaz



ACQUA EROGATA

Naturale, gassata

Châtillon 2



LOCALIZZAZIONE

Via Platin, 2/A

ACQUA EROGATA

Naturale, gassata

Challand-Saint-Victor



LOCALIZZAZIONE

Piazzetta adiacente
al Municipio,
strada regionale 45

ACQUA EROGATA

Naturale, gassata

Saint-Vincent



LOCALIZZAZIONE

Piano terra del Municipio,
a fianco dell'ingresso

ACQUA EROGATA

Naturale, gassata

Champdepraz



LOCALIZZAZIONE

Frazione La Fabrique
sul piazzale Foy-Fortuné

ACQUA EROGATA

Naturale, gassata

Issogne



LOCALIZZAZIONE

All'interno del centro polivalente in località La Colombière

ACQUA EROGATA

Naturale, gassata

Lillianes



LOCALIZZAZIONE

Loc. Fey, nelle vicinanze del capoluogo e dell'arteria regionale che collega Pont-Saint-Martin e Gressoney-La-Trinité

ACQUA EROGATA

Naturale, gassata

Arnad



LOCALIZZAZIONE

Scuole in Frazione Closé

ACQUA EROGATA

Naturale, gassata

Donnas



LOCALIZZAZIONE

Via Roma (SS 26)

ACQUA EROGATA

Naturale, gassata

Verrès



LOCALIZZAZIONE

Incrocio tra via J.B. Barrel e via Caduti della Libertà

ACQUA EROGATA

Naturale, gassata

Pont-Saint-Martin



LOCALIZZAZIONE

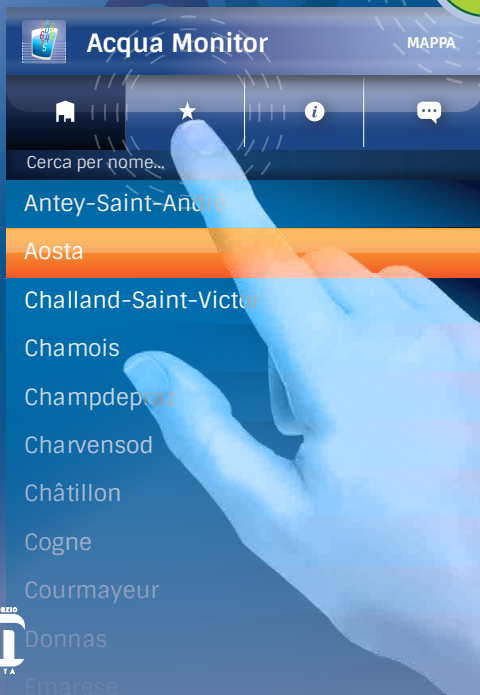
Piazza del "Buschett"

ACQUA EROGATA

Naturale, gassata



Controlla la qualità dell'acqua che bevi.



Con la App ACQUAMONITOR, creata dal Bim Valle d'Aosta, puoi monitorare quando vuoi i principali parametri di controllo della qualità dell'acqua pubblica.

Utilizzare ACQUAMONITOR è facilissimo. Apri la App, scegli il Comune di tuo interesse, seleziona il punto di prelievo, leggi i dati. Tutti i valori rilevati sono disponibili con una spiegazione che ne illustra le principali caratteristiche. I dati sono aggiornati periodicamente e riportano i valori ufficiali delle analisi effettuate dai Comuni che hanno aderito all'iniziativa.

Scarica gratis l'app Acqua Monitor



***Mettiti alla prova
gioca online!***



Tante domande e una corsa contro il tempo che metterà alla prova la tua conoscenza sull'acqua. *Acqua Pursuit* è un gioco divertente e istruttivo da fare in famiglia, ma anche a scuola. Un modo per approfondire temi e comprendere, sempre più, il valore dell'acqua nel suo complesso.

Puoi giocare
a BIM ACQUA PURSUIT
collegandoti al sito

www.bimvda.it/pursuitnew



Quante ne sai?



**Consorzio dei Comuni
della Valle d'Aosta
Bacino Imbrifero Montano
della Dora Baltea**

Piazza Narbonne, 16
11100 Aosta
Tel. 0165 262368
info@bimvda.it