

REGIONE AUTONOMA DELLA VALLE D'AOSTA
REGION AUTONOME DE LA VALLÉE D'AOSTE

COMUNE DI

COMMUNE DE

SAINT-VINCENT



PIANO REGOLATORE GENERALE

approvato dalla G. R. con provvedimento n. 1461 del 05-05-1971

VARIANTE SOSTANZIALE DI ADEGUAMENTO AL PTP

ai sensi art. 13 L.R. 06-04-1998, n. 11 e smi

PI 05b

CARTA PRESCRITTIVA
TUTELA E VALORIZZAZIONE DEL
PAESAGGIO E DEI BENI CULTURALI

CARTA SU BASE CATASTALE

SCALA

1 : 5.000

ELABORATO ADEGIATO ALLA DELIBERAZIONE DEL CONSIGLIO COMUNALE N. 22 DEL 26
febbraio 2019 CHE HA ACCOLTO INTERCALAMENTE LE PROPOSTE DI MODIFICAZIONE
CONTENUTE NELLA D.G.R. N. 1388 DEL 17 novembre 2018 E NEL PROVVEDIMENTO DIRIGENZIALE
N. 1461 DEL 5 maggio 2019, APPROVATO DAL COMITATO REGIONALE PER LA
PIANIFICAZIONE TERRITORIALE N. 35 DEL 28 gennaio 2019.

ESTENSORI DELLA VARIANTE GENERALE:

Arch. Coordinatore **HÉRIFF Remo**

Ing. **PALLI Ugo**

Ing. **MATTERI Gianpiero**

Arch. **GALLINA Nicola**

Arch. **LEBROUÉ Monique**

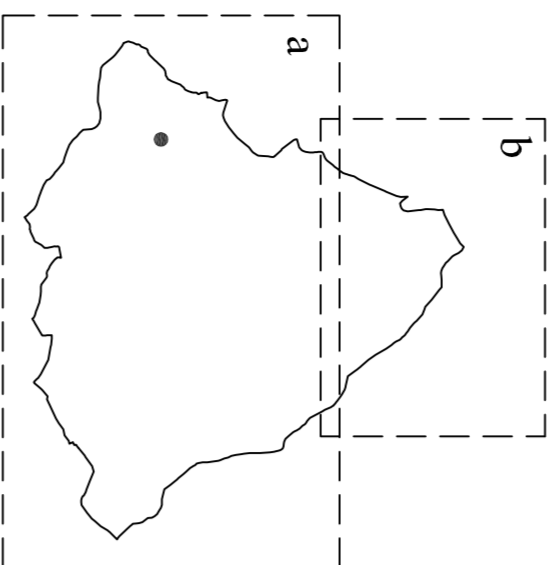
Arch. **NAVILLON Carlo**

Arch. **MACHET Valérie**

ESTENSORI DELL'ADEGUAMENTO:

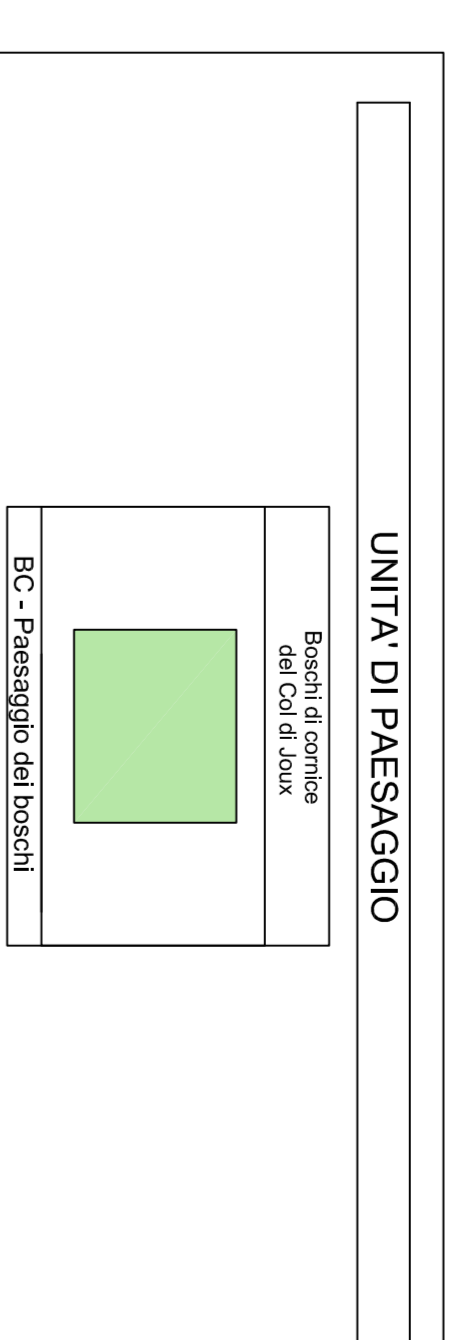
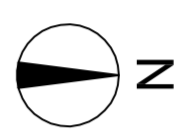
Arch. **HÉRIFF Remo**

Ing. **MATTERI Gianpiero**



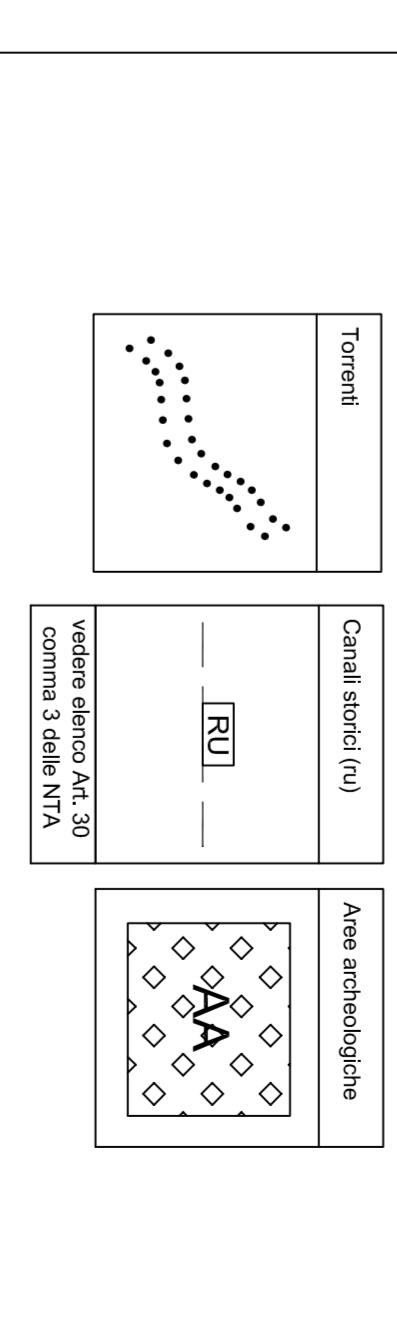
Arch. **HÉRIFF Remo**

Ing. **MATTERI Gianpiero**



BC - Paesaggio dai boschi

COMPONENTI STRUTTURALI DEL PAESAGGIO

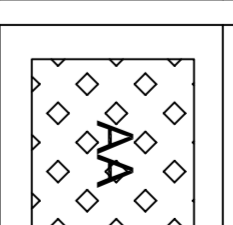


Canali storici (ru)

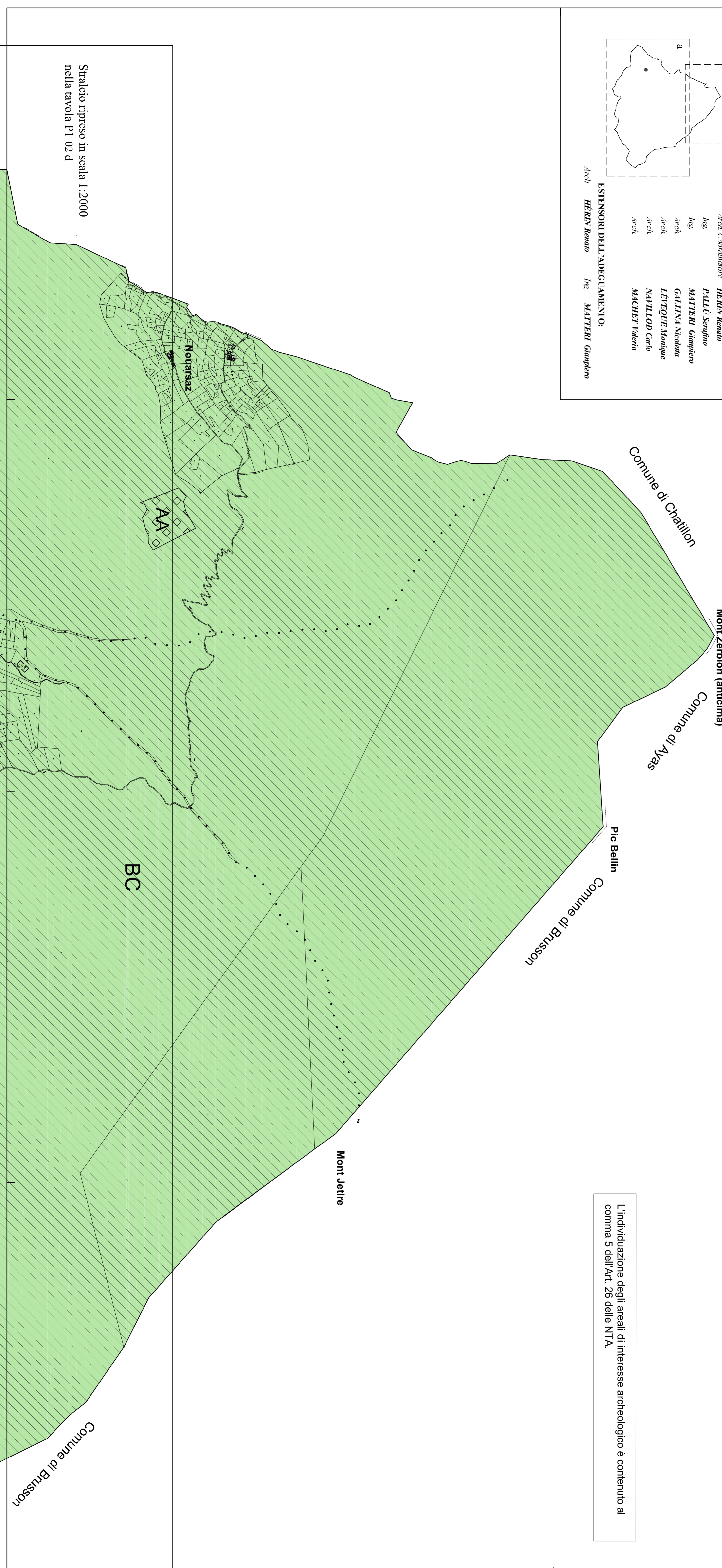
RU

vedere elenco Art. 50
comma 3 della NTA

Aree archeologiche



L'individuazione degli areali di interesse archeologico è contenuta al
comma 5 dell'Art. 26 delle NTA.



Straleto ripreso in scala 1:2000
nella tavola PI 02 d