

SAINT-VINCENT



PIANO REGOLATORE GENERALE

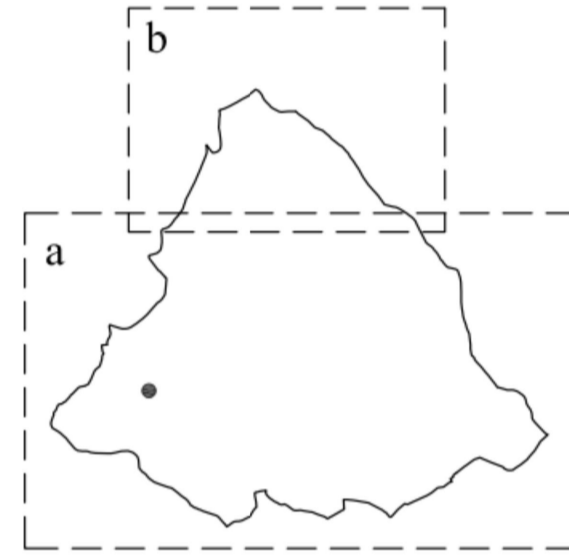
approvato dalla G.R. con provvedimento n. 1461 del 05/05/1971

VARIANTE SOSTANZIALE DI ADEGUAMENTO AL PTP
ai sensi art. 13 della L.R. 06-04-1998 n. 11 e smi

| | | | |
|--------------|--|-------|---------|
| P405b | CARTA PRESCRITTIVA ZONIZZAZIONE, SERVIZI E VIABILITA' DEL PRG | | |
| | CARTA SU BASE CATASTALE | SCALA | 1:5.000 |

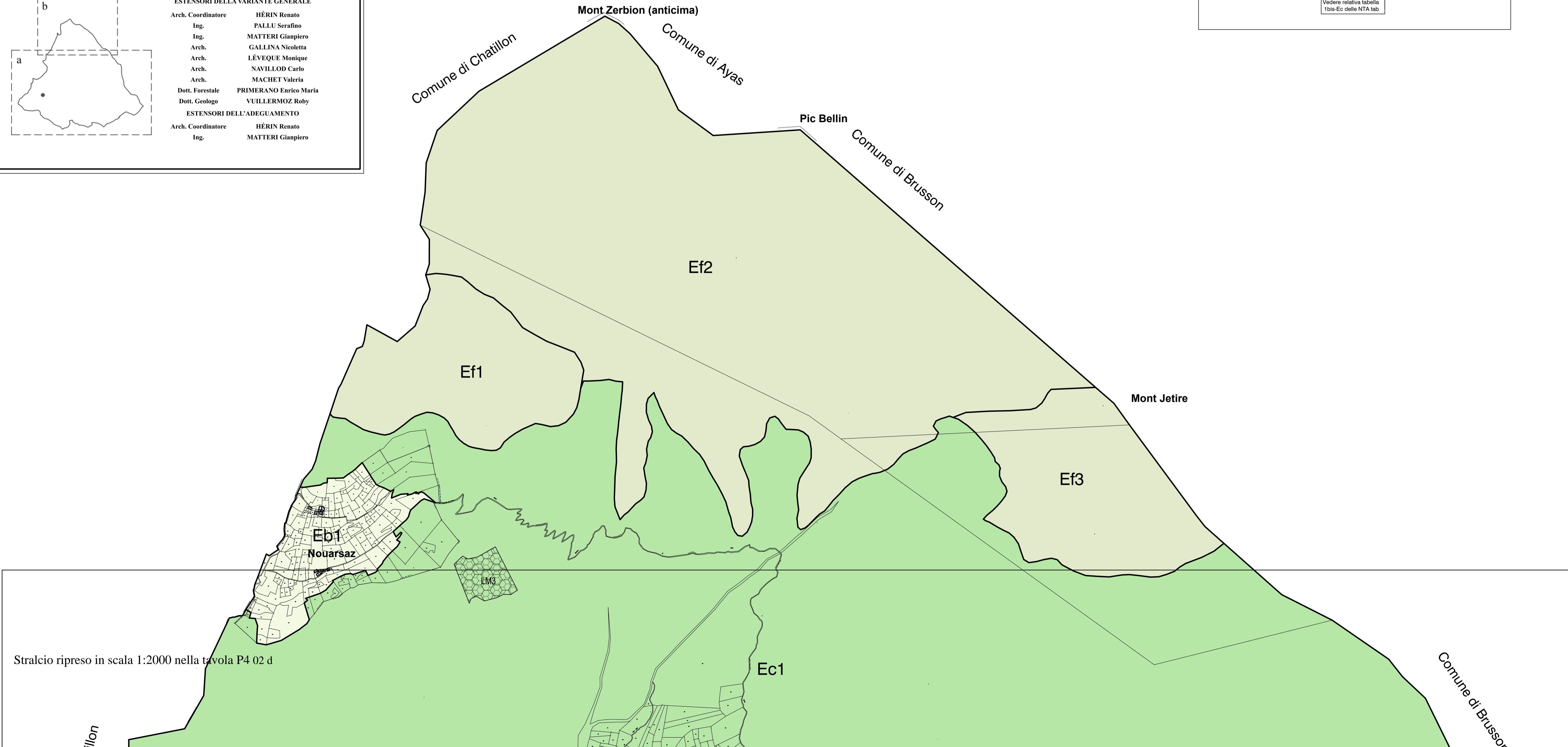
SI ATTESTA CHE IL PRESENTE ELABORATO DI VARIANTE GENERALE SOSTANZIALE AL PRG È STATO ADEGUATO ALLE PROPOSTE DI MODIFICAZIONI DELLA DELIBERAZIONE DI GIUNTA COMUNALE N. 1388 DEL 09 NOVEMBRE 2018 E DEL PROVVEDIMENTO DIRIGENZIALE DEL DIPARTIMENTO PROGRAMMAZIONE, RISORSE IDRICHE E TERRITORIO, PIANIFICAZIONE TERRITORIALE N. 355 DEL 28/01/2019.

IL SEGRETARIO COMUNALE
(dott.ssa Elosa Donatella Diana)

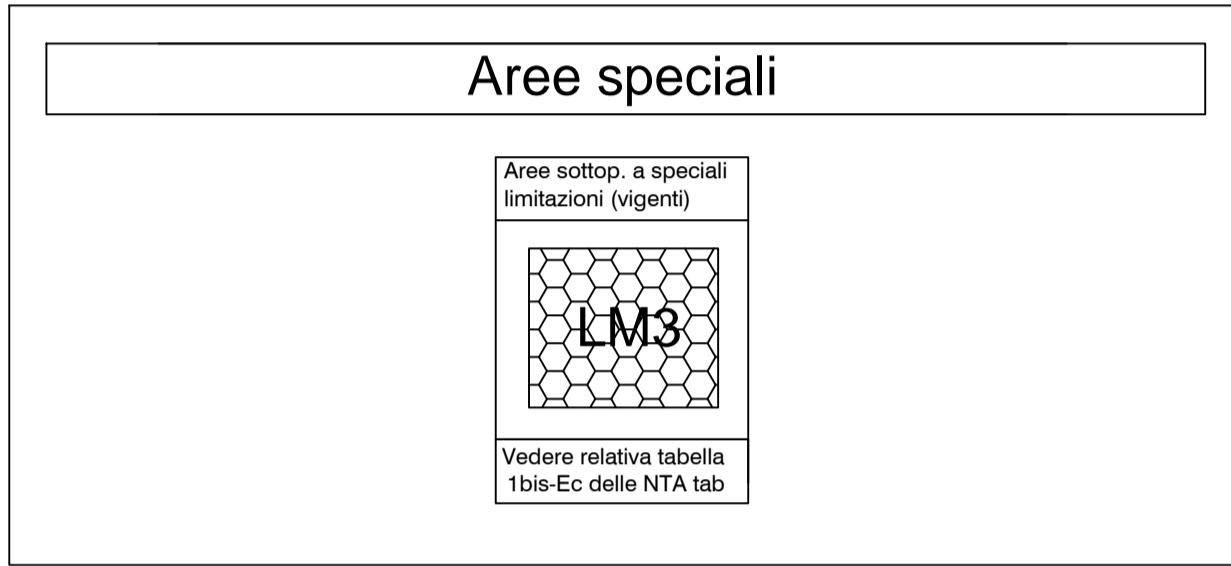
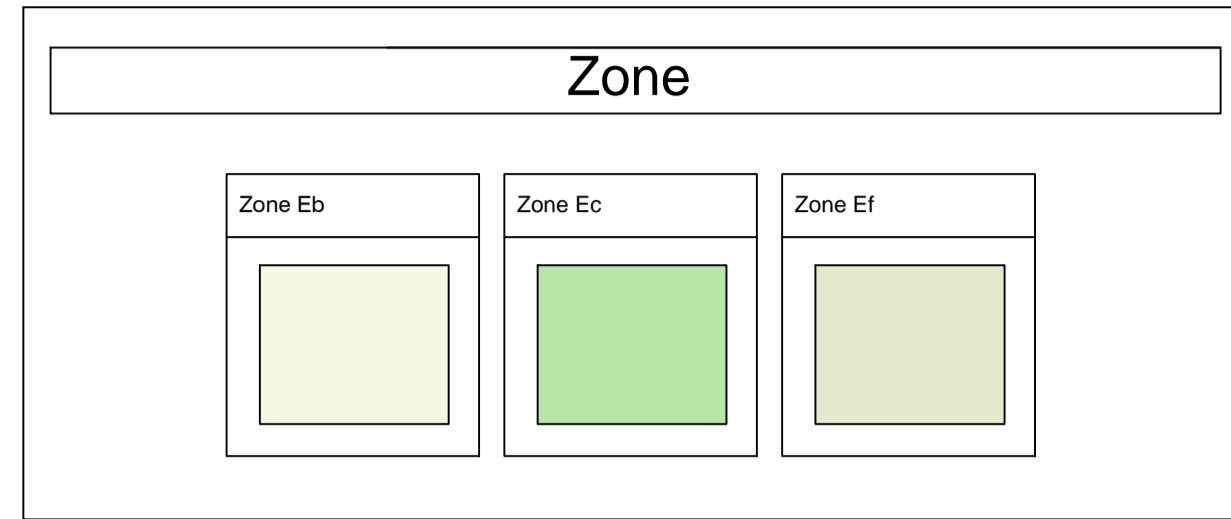


ESTENSORI DELLA VARIANTE GENERALE

| | |
|----------------------------|------------------------|
| Arch. Coordinatore | HÉRIN Renato |
| Ing. | PALLU Serafino |
| Ing. | MATTERI Gianpiero |
| Arch. | GALLINA Nicoletta |
| Arch. | LÉVEQUE Monique |
| Arch. | NAVILLOD Carlo |
| Arch. | MACHET Valeria |
| Dott. Forestale | PRIMERANO Enrico Maria |
| Dott. Geologo | VUILLERMOZ Roby |
| ESTENSORI DELL'ADEGUAMENTO | |
| Arch. Coordinatore | HÉRIN Renato |
| Ing. | MATTERI Gianpiero |



Stralcio ripreso in scala 1:2000 nella tavola P4 02 d



illon

Comune di Brusson