SKILL PARK

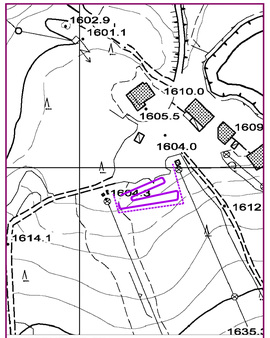

INTERVENTI SU ESTRATTO DI MAPPA CTR

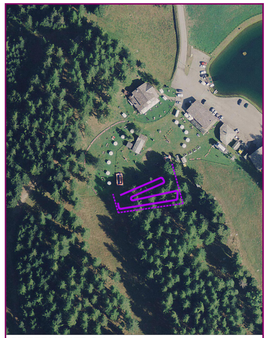

INTERVENTI SU ESTRATTO DI FOTO AEREA

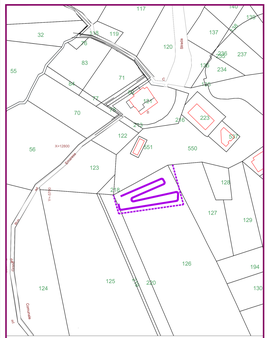

INTERVENTI SU ESTRATTO DI MAPPA CATASTALE

INTERVENTI SU ESTRATTO PRGC

Fotoinserimento

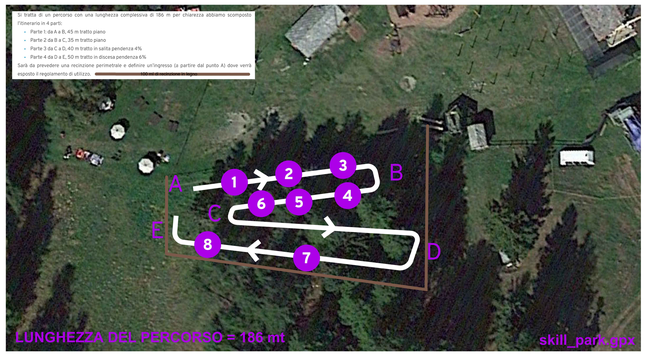



Dettaglio pezzi

1 Arco
DIMENSIONI: 297 x 80 x 33 cm (LxPxH)



2 Doppio dosso
DIMENSIONI: 951 x 80 x 48 cm (LxPxH)

3 Rampa 150
DIMENSIONI: 306 x 80 x 18 cm (LxPxH)

4 Tetto
DIMENSIONI: 305 x 80 x 34 cm (LxPxH)

5 Bascula
DIMENSIONI: 297 X 80 X 0-64 CM (LXPXH)

6 Rampa 300
DIMENSIONI: 412 x 80 x 33 cm (LxPxH)

7 Salto 150
DIMENSIONI: 151 x 80 x 18 cm (LxPxH)

8 Salto 300
DIMENSIONI: 151 x 80 x 34 cm (LxPxH)

REGIONE AUTONOMA VALLE D'AOSTA
REGION AUTONOME DE LA VALLÉE D'AOSTE

COMUNE DI SAINT-VINCENT
COMMUNE DE SAINT-VINCENT

PROGETTO
STUDIO DI FATTIBILITÀ TECNICO/ECONOMICA
LAVORI DI
VALORIZZAZIONE E RIQUALIFICAZIONE
DELL' AREA TURISTICA
DEL COL DE JOUX
CUP C59B24000120001

PROGETTO

P.7 ***SKILL PARK:***
- Planimetrie
- Particolari del percorso
- Foto inserimento

SCALA - - - *gennaio 2025* *agg.*

RUP: *architetto Fabrizio Isabel*
Progettista: *architetto Mauro Duroux*
Rue Bringan, 5 - 11020 La Magdeleine (AO)
Ordine all'ordine degli architetti della Valle d'Aosta al n°140
P.I. 01061940076 - C.Fiss. DRX MRA 76A19 A326J
tel. +39 349 7175 966
e-mail: mauro.duroux.architetto@gmail.com
PEC: mauro.duroux@archiworldpec.it

PFTE
LAVORI DI VALORIZZAZIONE
E RIQUALIFICAZIONE DELL' AREA TURISTICA
DEL COL DE JOUX