


DOCUMENTAZIONE FOTOGRAFICA IMMOBILE DI CUI AL FG. 24 n. 761 sub. 2



Foto bianco e nero dell'edificio ricadente sulle particelle catastali 761 e 762 del Fg 24, la porzione a destra del rascard al piano 1 identificata dalla stella rappresenta la proprietà West



Vista dalla strada regionale 33 dell'edificio sui mappali 761(a destra della linea rossa indicativa) e 762 (a sinistra della linea rossa indicativa) del Fg. 24. La porzione di proprietà West è al piano 1°, ora non più visibile, a destra della linea rossa meramente indicativa.




Vista dalla strada regionale 33 dell'edificio sui mappali 761(a destra della linea rossa indicativa) e 762 (a sinistra della linea rossa indicativa) del Fg. 24. La porzione di proprietà West è al piano 1°, ora non più visibile, a destra della linea rossa meramente indicativa .

ESTRATTO DI MAPPA

Fg. 24 n. 761 sub 2

scala 1:1000




FABBRICATO OGGETTO DI VALUTAZIONE



FG. 24 n. 761
ESTRATTO P.R.G.C.


Zona Ac4*
scala 1:1000



FABBRICATO OGGETTO DI VALUTAZIONE






FG. 24 n. 761
AMBITI INEDIFICABILI: Art. 35 - Frane
scala 1:1000




FABBRICATO OGGETTO DI VALUTAZIONE



Legenda

-  F1 - Area ad alta pericolosità
-  F2 - Area a media pericolosità
-  F3 - Area a bassa pericolosità

FG. 24 n. 761
VINCOLO PAESAGGISTICO D.Lgs 42/2004
scala 1:1000



FABBRICATO OGGETTO DI VALUTAZIONE



Legenda



D.Lgs 42/2004 art. 136 lettera c)

I complessi di cose immobili che compongono un
caratteristico aspetto avente valore estetico
e tradizionale, inclusi i centri ed i nuclei storici